
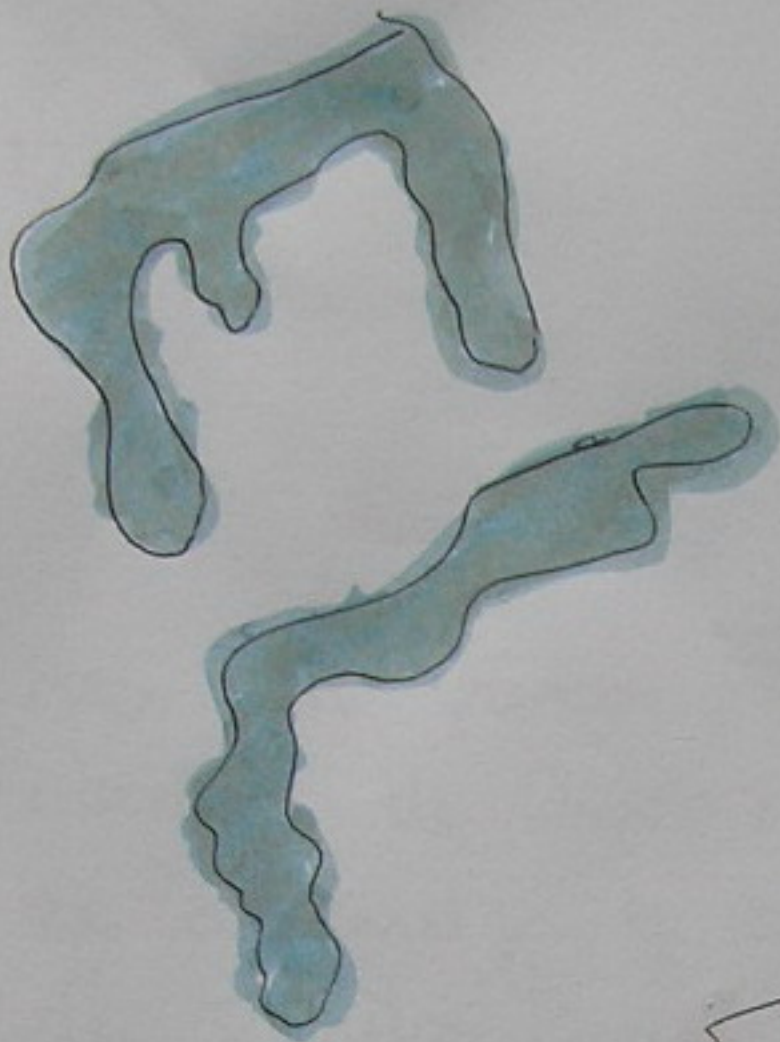


Mónica Martínez Candho
y
Sonia Carolas Mata
6º A



El Sena es el río del norte de Francia que irriga la capital París.

Nace un poco al norte de la ciudad de Dijón, a 471 metros de altitud, y atraviesa las ciudades de Troyes, París, Ruán y desemboca en el estuario donde se encuentra la ciudad Portuaria de Le Havre, en el canal de la Mancha.

En la región Isla de Francia da muchos rodeos y deja lugar a numerosas islas, la mayoría dedicadas al ocio.

Su longitud total es de 776 kilómetros.

Su caudal es regularmente natural.

Aunque haya tenido que acondicionarlo para evitar que se repitieran crecidas como la que causó la inundación de la capital en el año 1,908.

Es navegable en su mayor parte y hoy un tráfico regular y sostenido entre la Mancha y París.


Donde se lo utiliza además para el turismo: los Bateaux Mouches que significa Barcos Mosca.

Permiten visitar parte de la ciudad sin sufrir de los atascos.

Existe además el proyecto de desarrollar el transporte de personas por vía fluvial, con fin de disminuir la contaminación y ofrecer una alternativa al automóvil (atascos) y al metro (saturado en horas punta).

El río Sena tiene una red navegable de más de 12.000 kilómetros a la que se une una extensión de más de 5.000 kilómetros de canales.

La Bandera de Francia



Mónica Martínez Cancho

y

6º A

Sonia Canelas Mata

- 4 -